

 TABELA ROBÓT ZIEMNYCH

Projekt :Przebudowa drogi gminnej Nr 102393B Sucha Wieś - Chodorki
 Gmina Raczki Powiat Suwalski

PIKIETAŻ NADMIAR(*)	POWIERZCHNIE[m2]		ODLEGŁOŚĆ [m]	OBJĘTOŚCI[m3]		ZUŻYCIE NA MIEJSCU
	NASYP	WYKOP		NASYP	WYKOP	
0+000,00 0,00	1,23	0,87				
-4,79			26,00	19,89	15,10	15,10
0+026,00 -4,79	0,30	0,29				
-5,79			24,50	11,62	5,83	5,83
0+050,50 -10,58	0,64	0,18				
-10,26			20,50	13,71	3,44	3,44
0+071,00 -20,84	0,69	0,15				
-13,40			17,50	15,09	1,69	1,69
0+088,50 -34,25	1,03	0,04				
-21,39			21,10	21,80	0,41	0,41
0+109,60 -55,63	1,03	0,00				
-12,30			16,95	13,70	1,41	1,41
0+126,55 -67,93	0,58	0,17				
-2,51			16,85	8,87	6,36	6,36
0+143,40 -70,45	0,47	0,59				
-3,65			16,10	9,66	6,00	6,00
0+159,50 -74,10	0,73	0,16				
			9,73	8,39	1,08	1,08

-7,31							
0+169,23	1,00	0,07					
-81,41							
			14,50	15,65	0,48	0,48	
-15,17							
0+183,73	1,16	0,00					
-96,58							
			18,70	21,89	0,00	0,00	
-21,89							
0+202,43	1,18	0,00					
-118,47							
			19,00	18,08	1,61	1,61	
-16,47							
0+221,43	0,72	0,17					
-134,93							
			18,87	14,56	2,25	2,25	
-12,31							
0+240,30	0,82	0,07					
-147,24							
			20,39	18,92	0,86	0,86	
-18,06							
0+260,69	1,04	0,02					
-165,30							
			17,96	13,31	2,10	2,10	
-11,21							
0+278,65	0,45	0,22					
-176,51							
			19,95	15,00	2,18	2,18	
-12,82							
0+298,60	1,06	0,00					
-189,34							
			19,43	23,35	0,00	0,00	
-23,35							
0+318,03	1,35	0,00					
-212,69							
			20,27	23,09	0,10	0,10	
-22,98							
0+338,30	0,93	0,01					
-235,67							
			20,57	23,83	0,10	0,10	
-23,73							
0+358,87	1,38	0,00					
-259,39							
			24,19	29,27	0,00	0,00	
-29,27							
0+383,06	1,04	0,00					
-288,66							
			22,04	16,12	3,44	3,44	
-12,68							
0+405,10	0,43	0,31					
-301,34							
			22,83	12,19	4,07	4,07	
-8,12							
0+427,93	0,64	0,04					

-309,46				18,50	14,62	1,58	1,58
-13,05							
0+446,43	0,94	0,13					
-322,50				24,34	33,51	1,54	1,54
-31,98							
0+470,77	1,81	0,00					
-354,48				19,85	26,62	0,27	0,27
-26,36							
0+490,62	0,87	0,03					
-380,84				19,98	18,86	0,27	0,27
-18,59							
0+510,60	1,02	0,00					
-399,42				17,83	20,59	0,00	0,00
-20,59							
0+528,43	1,29	0,00					
-420,01				21,26	25,23	0,00	0,00
-25,23							
0+549,69	1,08	0,00					
-445,24				18,85	22,02	0,00	0,00
-22,02							
0+568,54	1,25	0,00					
-467,27				20,95	24,64	0,14	0,14
-24,50							
0+589,49	1,10	0,01					
-491,77				23,19	20,87	2,65	2,65
-18,22							
0+612,68	0,70	0,22					
-509,99				17,16	12,96	2,04	2,04
-10,92							
0+629,84	0,81	0,02					
-520,91				50,53	30,54	11,45	11,45
-19,09							
0+680,37	0,40	0,43					
-540,00				31,79	16,60	8,40	8,40
-8,19							
0+712,16	0,64	0,10					
-548,19				11,85	7,40	0,88	0,88
-6,52							
0+724,01	0,61	0,05					
-554,71				15,94	8,74	2,18	2,18

-6,56							
0+739,95	0,49	0,22					
-561,27							
			14,10	14,81	1,75	1,75	
-13,06							
0+754,05	1,61	0,03					
-574,34							
			11,61	11,91	2,42	2,42	
-9,49							
0+765,66	0,44	0,39					
-583,83							
			7,07	2,06	3,36	2,06	
1,30							
0+772,73	0,14	0,56					
-582,53							
			10,56	4,44	4,93	4,44	
0,49							
0+783,29	0,70	0,37					
-582,03							
			13,26	9,31	4,13	4,13	
-5,18							
0+796,55	0,70	0,25					
-587,21							
			9,99	8,46	1,62	1,62	
-6,84							
0+806,54	0,99	0,08					
-594,05							
			7,79	8,23	1,14	1,14	
-7,08							
0+814,33	1,12	0,22					
-601,14							
			16,04	17,02	2,40	2,40	
-14,62							
0+830,37	1,00	0,08					
-615,76							
			18,48	15,64	1,80	1,80	
-13,84							
0+848,85	0,69	0,11					
-629,60							
			29,53	20,83	6,28	6,28	
-14,55							
0+878,38	0,72	0,31					
-644,15							
			6,07	5,37	1,84	1,84	
-3,53							
0+884,45	1,05	0,30					
-647,67							
			44,19	39,50	11,61	11,61	
-27,90							
0+928,64	0,74	0,23					
-675,57							
			22,19	26,70	4,25	4,25	
-22,45							
0+950,83	1,67	0,15					

-698,02						
			20,50	28,41	5,49	5,49
-22,92						
0+971,33	1,10	0,38				
-720,94			5,99	4,75	2,69	2,69
-2,06						
0+977,32	0,48	0,52				
-722,99			17,85	12,94	4,62	4,62
-8,32						
0+995,17	0,97	0,00				
-731,31			21,43	15,91	2,92	2,92
-12,98						
1+016,60	0,52	0,27				
-744,30			20,84	12,82	4,47	4,47
-8,34						
1+037,44	0,71	0,16				
-752,64			19,27	13,89	3,83	3,83
-10,06						
1+056,71	0,73	0,24				
-762,70			13,21	11,83	1,59	1,59
-10,24						
1+069,92	1,06	0,00				
-772,94			20,08	16,83	3,57	3,57
-13,26						
1+090,00	0,62	0,36				
-786,21			28,00	19,86	5,40	5,40
-14,45						
1+118,00	0,80	0,03				
-800,66			21,39	13,85	1,07	1,07
-12,78						
1+139,39	0,49	0,07				
-813,44			21,28	11,02	2,92	2,92
-8,10						
1+160,67	0,54	0,20				
-821,53			10,19	4,84	1,67	1,67
-3,16						
1+170,86	0,41	0,12				
-824,69			19,14	73,60	1,18	1,18
-72,41						
1+190,00	7,28	0,00				
-897,11			16,81	65,07	1,85	1,85

-63,22							
1+206,81	0,46	0,22					
-960,33							
			31,30	13,65	6,85	6,85	
-6,80							
1+238,11	0,41	0,22					
-967,12							
			29,11	8,22	11,56	8,22	
3,34							
1+267,22	0,15	0,58					
-963,78							
			30,99	6,70	12,75	6,70	
6,05							
1+298,21	0,28	0,25					
-957,74							
			10,07	2,10	3,99	2,10	
1,89							
1+308,28	0,14	0,55					
-955,85							
			18,04	3,00	11,64	3,00	
8,64							
1+326,32	0,20	0,74					
-947,21							
			2,29	0,42	1,92	0,42	
1,50							
1+328,61	0,17	0,93					
-945,71							
			8,23	2,41	14,69	2,41	
12,28							
1+336,84	0,41	2,64					
-933,43							

 RAZEM

1651,48 644,15 331,87

Nadmiar NASYP 1007,33m3

(*) - wartości ujemne NASYP, dodatnie WYKOP

Przebudowa drogi gminnej Nr 102393B Sucha Wieś - Chodorki
Gmina Raczki Powiat Suwalski

Pik = 0+000,00
Skala 1:200/200

P.P. = 152,00

~~1,000 = 150,00~~
1,75 m pik=0,00 m
1,75 m
r. = 155,63 m r. = 155,63 m

RZĘDNE PROJ.		155,00	155,80		156,02	156,12	156,14		156,10	155,85
RZĘDNE KONS.			155,46		155,68	155,78	155,80		155,76	
RZĘDNE TEREN	155,21	155,08		155,72	155,71		155,66	155,65		155,80
ODLEGŁOŚCI	-5,00	-7,00	-11,68	-10,50	-9,02	-8,11				
							-2,50	0,00	0,52	2,50
										9,71
										10,12
										10,50
										10,50
										11,00
										15,00

Pik = 0+026,00
Skala 1:200/200

P.P. = 151,00

~~1,000 = 150,00~~
1,75 m pik=26,00 m
1,75 m
r. = 155,07 m r. = 155,07 m

RZĘDNE PROJ.					154,80	155,01	155,05		155,10	155,05	154,75
RZĘDNE KONS.					154,92	154,96	154,71		154,76	154,71	154,92
RZĘDNE TEREN	154,43	154,49	154,54	154,53	154,80	154,80	154,80	154,80	154,79	154,79	154,69
ODLEGŁOŚCI	-5,00	-11,68	-9,76	-8,20							
					-3,50	-3,00	-2,50	-2,47			
									-1,04	-0,60	0,00
									0,00	1,75	1,49
										2,50	3,00
										3,50	
											5,34
											12,93
											14,64
											15,00

Przebudowa drogi gminnej Nr 102393B Sucha Wieś - Chodorki

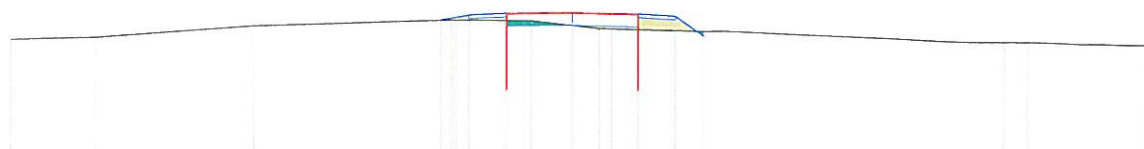
Gmina Raczkі Powiat Suwalski

~~2,000~~ = 15,000
 1,75 m pik = 50,50 m

r. = 154,78 m

r. = 154,78 m

Pik = 0+050,50
 Skala 1:200/200
 P.P. = 151,00



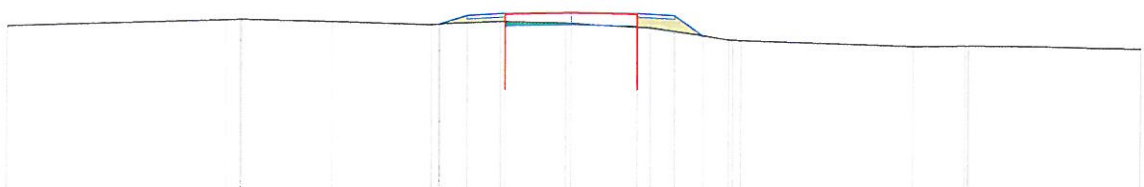
RZĘDNE PROJ.				154,60	154,73	154,79	154,82	154,79	154,73	154,20		
RZĘDNE KONS.				154,64	154,70	154,76	154,48	154,45	154,70	154,64		
RZĘDNE TEREN	154,04	154,10	154,42	154,60	154,60	154,60	154,48	154,40	154,39		154,10	154,09
ODLEGŁOŚCI	-5,00	-12,72	-8,47	-3,50	-3,73	-3,09	-1,75	0,00	0,72	1,75	2,75	3,50

~~2,000~~ = 15,000
 1,75 m pik = 71,00 m

r. = 154,79 m

r. = 154,79 m

Pik = 0+071,00
 Skala 1:200/200
 P.P. = 150,00



RZĘDNE PROJ.				154,50	154,74	154,80	154,83	154,80	154,74	154,20		
RZĘDNE KONS.				154,65	154,71	154,76	154,49	154,46	154,71	154,65		
RZĘDNE TEREN	154,42	154,59	154,60	154,48	154,50	154,57	154,54	154,40	154,10	153,98	154,00	153,96
ODLEGŁOŚCI	-5,00	-9,16	-8,74	-3,70	-3,50	-2,75	-1,86	-1,75	-0,15	0,00	1,75	2,75

Przebudowa drogi gminnej Nr 102393B Sucha Wieś - Chodorki

Gmina Raczki Powiat Suwalski

17,5 m pik=88,50
~~17,00 m = 15,00 m~~

r. = 154,59 m

r. = 154,59 m

Pik = 0+088,50
 Skala 1:200/200

P.P. = 150,00

RZĘDNE PROJ.			154,30	154,30	154,59	154,62	154,59	154,53	154,50	154,00
RZĘDNE KONS.			154,44	154,50	154,25	154,28	154,25	154,50	154,44	
RZĘDNE TEREN	154,21	154,50	154,30	154,29	154,30	154,24	154,20	154,13	154,00	153,96
ODLEGŁOŚCI	-5,00	-8,30	-3,50	-3,25	-1,75	0,00	1,30	2,75	3,00	4,00

17,5 m pik=109,60
~~17,00 m = 15,00 m~~

r. = 154,31 m

r. = 154,31 m

Pik = 0+109,60
 Skala 1:200/200

P.P. = 150,00

RZĘDNE PROJ.			153,80	154,20	154,31	154,34	154,31	154,25	153,80
RZĘDNE KONS.			154,16	154,22	153,97	154,00	153,97	154,16	
RZĘDNE TEREN	153,45	153,50	153,79	153,90	154,00	153,99	153,90	153,80	153,79
ODLEGŁOŚCI	-5,00	-11,03	-6,38	-3,00	-0,35	0,00	1,75	2,75	4,00

Przebudowa drogi gminnej Nr 102393B Sucha Wieś - Chodorki
Gmina Raczki Powiat Suwalski

$r = 126,55$
 $i = 2,00\%$

$r. = 154,09$ m

$r. = 154,09$ m

Pik = 0+126,55
Skala 1:200/200

P.P. = 150,00

RZĘDNE PROJ.				153,70	154,00	154,03	154,09	154,12	154,09	154,03	153,80			
RZĘDNE KONS.					153,94	154,00	153,95	153,78	153,75	154,00	153,94			
RZĘDNE TEREN	153,39	153,50		153,80	153,80	153,84	153,80	153,80	153,80	153,80	153,70	153,66	153,60	153,60
ODLEGŁOŚCI	-5,00	-10,82		-4,00	-3,00	-2,55	-2,50	-1,35	0,06	1,75	2,75	3,00	3,22	3,50

$r = 143,40$
 $i = 2,00\%$

$r. = 153,89$ m

$r. = 153,89$ m

Pik = 0+143,40
Skala 1:200/200

P.P. = 150,00

RZĘDNE PROJ.					153,60	153,83	153,89	153,92	153,89	153,83	153,50			
RZĘDNE KONS.					153,74	153,80	153,85	153,58	153,55	153,80	153,74			
RZĘDNE TEREN	153,33	153,37	153,40	153,57	153,58	153,60	153,65	153,78	153,78	153,60	153,52	153,50	153,50	153,51
ODLEGŁOŚCI	-5,00	-12,05	-9,26	-6,04	-3,50	-2,75	-2,61	-1,75	0,00	0,41	1,75	2,75	3,00	3,50

Przebudowa drogi gminnej Nr 102393B Sucha Wieś - Chodorki
Gmina Raczeki Powiat Suwalski

$E_{\text{pik}} = 159,50$
 ~~$E_{\text{pik}} = 159,50$~~

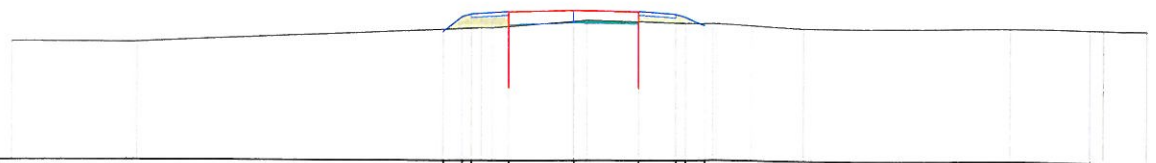
$r. = 153,93 \text{ m}$

$r. = 153,93 \text{ m}$

Pik = 0+159,50

Skala 1:200/200

P.P. = 150,00



RZĘDNE PROJ.				153,40	153,80	153,86	153,93	153,96	153,93	153,86	153,80	153,55			
RZĘDNE KONS.				153,77	153,84	153,59	153,62	153,59	153,84	153,77					
RZĘDNE TEREN	153,12	153,11		153,50	153,50	153,67	153,70		153,60	153,60	153,56	153,50	153,50	153,50	153,51
ODLEGŁOŚCI	-5,00	-11,64		-3,50	-2,92	-2,48	-1,75	0,00	0,36	1,75	2,75	3,00	3,68	4,62	5,97

$E_{\text{pik}} = 169,23$
 ~~$E_{\text{pik}} = 169,23$~~

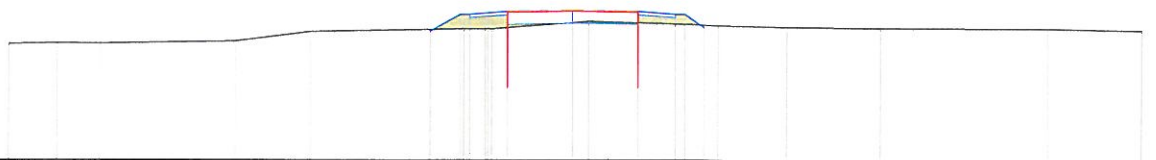
$r. = 153,97 \text{ m}$

$r. = 153,97 \text{ m}$

Pik = 0+169,23

Skala 1:200/200

P.P. = 150,00



RZĘDNE PROJ.					153,45	153,90	153,90	153,97	154,00	153,97	153,90	153,90	153,55		
RZĘDNE KONS.					153,81	153,88	153,63	153,66	153,63	153,88	153,81				
RZĘDNE TEREN	153,09	153,11	153,10	153,16	153,42	153,50	153,50	153,67	153,70	153,59	153,57	153,56	153,55	153,54	153,54
ODLEGŁOŚCI	-5,00	-13,72	-12,58	-8,96	-6,96	-3,80	-2,91	-2,75	-2,26	-1,75	0,00	0,43	1,75	2,75	3,00

Przebudowa drogi gminnej Nr 102393B Sucha Wieś - Chodorki
Gmina Raczeki Powiat Suwalski


$r = 154,02$
 $r = 154,02$
pik = 183,73
~~183,73~~ = 183,73

$r = 154,02$ m

$r = 154,02$ m

Pik = 0+183,73
Skala 1:200/200

P.P. = 150,00



RZĘDNE PROJ.					153,45	153,90	153,97	154,03	154,06	154,03	153,97	153,90	153,55
RZĘDNE KONS.						153,88	153,94	153,99	153,72	153,69	153,94	153,88	
RZĘDNE TEREN	153,13	153,12	153,12	153,34	153,60	153,60	153,60	153,70	153,69	153,60	153,60	153,50	153,42
ODLEGŁOŚCI	-5,00	-13,17	-12,28	-6,96	-3,80	-3,00	-2,75	-2,48	-0,24	0,00	1,63	1,75	3,50

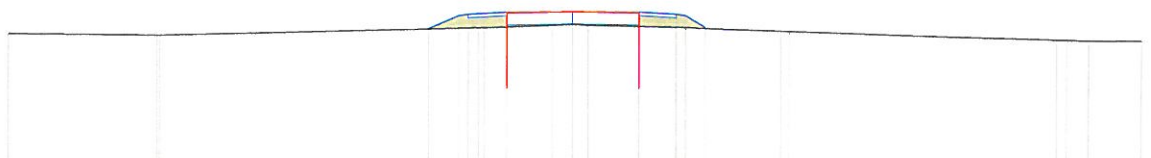
$r = 154,23$
 $r = 154,23$
pik = 202,43
~~202,43~~ = 202,43

$r = 154,23$ m

$r = 154,23$ m

Pik = 0+202,43
Skala 1:200/200

P.P. = 150,00



RZĘDNE PROJ.					153,80	154,15	154,18	154,24	154,27	154,24	154,18	154,15	153,85
RZĘDNE KONS.						154,09	154,15	154,19	153,93	153,90	154,15	154,09	
RZĘDNE TEREN	153,64	153,61	153,61	153,81	153,81	153,81	153,81	153,88	153,90	153,88	153,75	153,74	153,55
ODLEGŁOŚCI	-5,00	-11,05	-10,88	-5,53	-3,80	-3,00	-2,75	-2,48	-0,00	0,41	1,75	2,75	3,50

Przebudowa drogi gminnej Nr 102393B Sucha Wieś - Chodorki

Gmina Raczki Powiat Suwalski

pik=221,43
~~r. = 150,00~~
 r. = 150,00

r. = 154,67 m

r. = 154,67 m

Pik = 0+221,43
 Skala 1:200/200

P.P. = 150,00

RZĘDNE PROJ.					54,20	54,60	54,67	54,70	54,67	54,61	54,60	54,50				
RZĘDNE KONS.					54,52	54,58	54,53	54,36	54,33	54,38	54,52					
RZĘDNE TEREN	53,98	54,02	54,12	54,27	54,20	54,21	54,22	54,40	54,40		54,53	54,60	54,38	54,35	54,41	54,40
ODLEGŁOŚCI	-5,00	-13,56	-10,00	-7,35	-3,80	-3,00	-2,75	-2,68	-2,57	-1,75	-0,19	0,00	1,75	2,75	3,00	3,50

pik=240,30
~~r. = 150,00~~
 r. = 150,00

r. = 155,09 m

r. = 155,09 m

Pik = 0+240,30
 Skala 1:200/200

P.P. = 151,00

RZĘDNE PROJ.					54,50	55,00	55,06	55,10	55,13	55,10	55,04	55,00	54,95			
RZĘDNE KONS.					54,97	55,01	54,76	54,79	54,76	55,01	54,95					
RZĘDNE TEREN	54,02	54,07	54,14		54,60	54,61	54,75	54,80	54,80	54,81		55,01	55,01	55,01	54,98	54,98
ODLEGŁOŚCI	-5,00	-12,40	-10,64		-3,80	-3,00	-2,75	-2,68	-2,57	-1,75	-0,93	-0,38	0,00	1,30	1,75	2,75

Przebudowa drogi gminnej Nr 102393B Sucha Wieś - Chodorki
Gmina Raczki Powiat Suwalski

1,75 m pik=260,69
~~2,00 m = 15,00~~

r. = 155,63 m

r. = 155,63 m

Pik = 0+260,69
Skala 1:200/200

P.P. = 151,00

RZĘDNE PROJ.				155,10	155,55	155,57	155,63	155,66	155,63	155,57	155,55	155,20		
RZĘDNE KONS.				155,48	155,54	155,29	155,32	155,29	155,34	155,48				
RZĘDNE TEREN	154,56	154,63	154,68	155,02	155,02	155,02	155,03	155,29	155,30	155,32	155,32	155,32	155,32	155,37
ODLEGŁOŚCI	-5,00	-12,52	-11,07	-5,49	-3,23	-3,21	-3,06	-3,00	-2,75	-1,75	0,00	0,07	0,11	0,22

1,75 m pik=278,65
~~2,00 m = 15,00~~

r. = 156,15 m

r. = 156,15 m

Pik = 0+278,65
Skala 1:200/200

P.P. = 152,00

RZĘDNE PROJ.				155,80	156,00	156,09	156,15	156,18	156,15	156,09	156,00	156,00		
RZĘDNE KONS.				156,00	156,06	155,81	155,84	155,81	156,06	156,00				
RZĘDNE TEREN	155,49	155,63	155,63	155,90	155,89	155,77	155,88	155,91	155,94	156,06	156,07	156,04	155,92	155,94
ODLEGŁOŚCI	-5,00	-10,53	-9,91	-6,00	-5,73	-3,80	-3,00	-2,73	-2,33	-1,75	0,00	0,38	1,19	1,75

Przebudowa drogi gminnej Nr 102393B Sucha Wieś - Chodorki
Gmina Raczek Powiat Suwalski

1,75 m
pik=298,60
~~2,00 m = 150,00~~

r. = 156,62 m

r. = 156,62 m

Pik = 0+298,60
Skala 1:200/200
P.P. = 153,00

RZĘDNE PROJ.				156,20	156,50	156,57	156,63	156,66	156,63	156,57	156,50	156,20		
RZĘDNE KONS.				156,48	156,54	156,59	156,32	156,29	156,29	156,48	156,50	156,20		
RZĘDNE TEREN	156,00	156,10	156,11	156,28	156,20	156,20	156,30	156,30	156,30	156,20	156,20	156,20	156,10	156,09
ODLEGŁOŚCI	0,00	-14,93	-10,38	-7,13	-3,80	-3,09	-2,75	-2,61	-1,75	0,00	0,09	1,75	2,75	3,00

1,75 m
pik=318,03
~~2,00 m = 150,00~~

r. = 156,65 m

r. = 156,65 m

Pik = 0+318,03
Skala 1:200/200
P.P. = 152,00

RZĘDNE PROJ.					156,00	156,50	156,59	156,65	156,68	156,65	156,59	156,50	156,20	
RZĘDNE KONS.					156,50	156,56	156,51	156,34	156,31	156,36	156,50	156,50	156,20	
RZĘDNE TEREN	155,91	155,90	155,89	155,98	156,09	156,10	156,30	156,30	156,30	156,20	156,21	156,28	156,20	156,20
ODLEGŁOŚCI	0,00	-13,10	-11,39	-6,76	-3,80	-3,09	-2,75	-2,61	-1,75	0,00	0,12	1,75	2,75	3,00

Przebudowa drogi gminnej Nr 102393B Sucha Wieś - Chodorki
Gmina Raczeki Powiat Suwalski

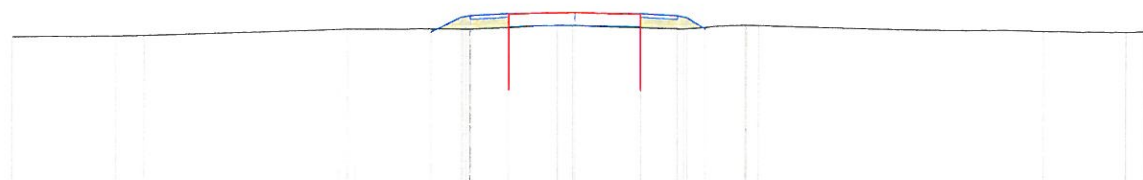
17,5 m pik=338,30
~~17,00 m = 150,00~~

r. = 156,51 m

r. = 156,51 m

Pik = 0+338,30
Skala 1:200/200

P.P. = 152,00



RZĘDNE PROJ.					156,00	156,41	156,45	156,51	156,54	156,51	156,45	156,40	156,10
RZĘDNE KONS.					156,36	156,42	156,17	156,20	156,17	156,42	156,36		
RZĘDNE TEREN	155,86	155,88	155,89	156,07	156,09	156,09	156,20	156,19	156,19	156,10	156,19	156,19	156,09
ODLEGŁOŚCI	-5,00	-12,24	-11,49	-6,25	-3,80	-2,96	-2,75	-1,75	-0,47	-0,06	0,00	1,75	2,75
				-3,81	-2,75	-2,75	-1,75					12,39	14,45
													15,00


17,5 m pik=358,87
~~17,00 m = 150,00~~

r. = 156,20 m

r. = 156,20 m

Pik = 0+358,87
Skala 1:200/200

P.P. = 152,00



RZĘDNE PROJ.					155,70	156,10	156,16	156,20	156,23	156,20	156,14	155,80
RZĘDNE KONS.					156,07	156,11	156,16	156,20	156,11	156,05		
RZĘDNE TEREN	155,56	155,58	155,59	155,70	155,70	155,80	155,80	155,81	155,81	155,80	155,80	155,79
ODLEGŁOŚCI	-5,00	-11,47	-10,44	-9,94	-3,80	-3,00	-2,75	-1,75	0,00	0,04	0,09	1,75
												2,77
												2,88
												3,00
												4,15
												4,63
												12,70
												12,70
												15,00

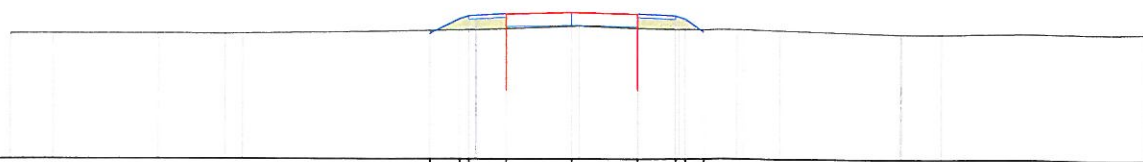
Przebudowa drogi gminnej Nr 102393B Sucha Wieś - Chodorki
Gmina Raczki Powiat Suwalski

1,75 m pik=383,06
~~1,00 m = 15,00~~

r. = 155,83 m

r. = 155,83 m

Pik = 0+383,06
Skala 1:200/200
P.P. = 152,00



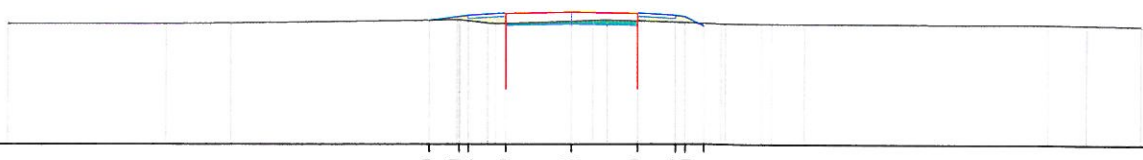
RZĘDNE PROJ.					155,30	155,70	155,77	155,83	155,86	155,83	155,77	155,70	155,30										
RZĘDNE KONS.						155,68		155,74	155,52	155,49	155,74	155,68											
RZĘDNE TEREN	155,30	155,30	155,30	155,29	155,40	155,40	155,49	155,50	155,49	155,41	155,40	155,40	155,38	155,30	155,30	155,33							
ODLEGŁOŚCI	-5,00	-13,86	-11,05	-9,27	-8,80	-3,80	-3,00	-2,75	-2,54	-1,75	0,00	0,19	1,75	2,75	3,00	3,50	4,29	4,45	5,39	8,56	8,60	9,65	15,00

1,75 m pik=405,10
~~1,00 m = 15,00~~

r. = 155,49 m

r. = 155,49 m

Pik = 0+405,10
Skala 1:200/200
P.P. = 152,00



RZĘDNE PROJ.					155,30	155,40	155,44	155,50	155,53	155,50	155,44	155,40	155,30										
RZĘDNE KONS.						155,35		155,41	155,19	155,16	155,41	155,35											
RZĘDNE TEREN	155,20	155,20	155,22	155,30	155,30	155,27	155,28	155,30	155,27	155,20	155,20	155,20	155,20	155,19	155,19	155,17							
ODLEGŁOŚCI	-5,00	-10,80	-9,07	-3,80	-3,06	-2,97	-2,75	-2,42	-1,75	0,00	0,57	0,85	1,75	2,75	3,00	3,85	4,07	4,96	5,23	6,10	12,61	13,58	15,00

Przebudowa drogi gminnej Nr 102393B Sucha Wieś - Chodorki
Gmina Raczeki Powiat Suwalski

$r = 155,10$ m
 $r = 155,10$ m
Pik = 427,93
~~2,000 = 150,00~~

$r = 155,10$ m

$r = 155,10$ m

Pik = 0+427,93
Skala 1:200/200

P.P. = 151,00

RZĘDNE PROJ.				155,00	155,00	155,05	155,11	155,14	155,11	155,05	155,00	154,70
RZĘDNE KONS.					154,96	155,02	154,77	154,80	154,77	155,02	154,96	
RZĘDNE TEREN	154,98	154,99	154,99	155,10	154,80	154,80	154,80	154,80	154,80	154,70	154,90	154,89
ODLEGŁOŚCI	-5,00	-2,04	-11,53	-3,95	-3,80	-3,09	-2,73	-1,75	0,00	0,16	0,45	1,75
										2,75	3,20	3,23
										4,50	4,19	5,13
												11,90
												12,61
												15,00

$r = 154,51$ m
 $r = 154,51$ m
Pik = 446,43
~~2,000 = 150,00~~

$r = 154,51$ m

$r = 154,51$ m

Pik = 0+446,43
Skala 1:200/200

P.P. = 151,00

RZĘDNE PROJ.				154,60	154,30	154,40	154,52	154,55	154,52	154,46	154,40	154,10
RZĘDNE KONS.					154,37	154,43	154,18	154,21	154,18	154,37		
RZĘDNE TEREN	154,53	154,58	154,58	154,59	154,10	154,10	154,10	154,10	154,10	154,10	154,22	154,11
ODLEGŁOŚCI	-5,00	-11,98	-11,98	-4,40	-4,05	-3,80	-3,00	-2,75	-1,75	0,00	0,20	0,61
												1,75
												2,75
												3,20
												3,23
												4,00
												4,63
												11,98
												12,57
												15,00

Przebudowa drogi gminnej Nr 102393B Sucha Wieś - Chodorki
Gmina Raczeki Powiat Suwalski

175 m pik=470,77
~~2,000 = 150,00~~

r. = 153,68 m

r. = 153,68 m

Pik = 0+470,77
Skala 1:200/200
P.P. = 150,00



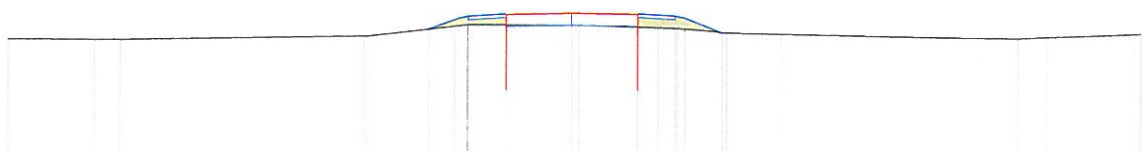
RZĘDNE PROJ.				53,20	53,60	53,68	53,71	53,68	53,65	53,60	53,20			
RZĘDNE KONS.					53,56	53,54	53,37	53,34	53,59	53,56				
RZĘDNE TEREN	53,27	53,30	53,27	53,30	53,20	53,21	53,20	53,20	53,20	53,20	53,19	53,05	53,03	53,10
ODLEGŁOŚCI	-5,00	-11,74	-7,98	-4,11	-3,80	-3,00	-2,75	-2,63	-2,36	-1,75	0,00	0,27	1,75	2,75
														3,00
														3,10
														4,00
														4,71
														8,44
														9,46
														13,19
														13,29
														15,00

175 m pik=490,62
~~2,000 = 150,00~~

r. = 153,21m

r. = 153,21m

Pik = 0+490,62
Skala 1:200/200
P.P. = 149,00



RZĘDNE PROJ.				52,80	53,10	53,15	53,21	53,24	53,21	53,15	53,10	52,70		
RZĘDNE KONS.					53,06	53,12	52,87	52,90	52,87	53,12	53,06			
RZĘDNE TEREN	52,51	52,50	52,50	52,60	52,80	52,80	52,90	52,90	52,82	52,80	52,70	52,68	52,60	52,53
ODLEGŁOŚCI	-5,00	-12,71	-12,02	-5,51	-5,43	-3,80	-3,00	-2,75	-2,63	-2,36	-1,75	-0,29	0,00	0,19
														1,75
														2,40
														2,62
														3,00
														4,00
														4,11
														5,50
														11,82
														12,60
														15,00

Przebudowa drogi gminnej Nr 102393B Sucha Wieś - Chodorki
Gmina Raczek Powiat Suwalski

1,75 m pik=510,60
~~2,00 m = 510,27~~

r. = 153,23 m

r. = 153,23 m

Pik = 0+510,60
Skala 1:200/200

P.P. = 149,00

RZĘDNE PROJ.					152,65	153,15	153,18	153,24	153,27	153,24	153,18	153,15	152,78									
RZĘDNE KONS.					153,09	153,15	152,90	152,90	152,93	152,90	153,09	153,15	152,78									
RZĘDNE TEREN	152,36	152,39	152,41		152,56	152,60	152,76	152,80	152,90	152,90	152,90	152,80	152,80	152,80	152,80	152,80	152,80	152,92				
ODLEGŁOŚCI	-15,00	-13,01	-12,45		-6,62	-4,95	-3,80	-3,00	-2,89	-2,75	-1,75	0,00	0,10	1,75	2,75	3,00	4,00	4,02	8,46	11,78	11,68	15,00

1,75 m pik=528,43
~~2,00 m = 528,95~~

r. = 153,42 m

r. = 153,42 m

Pik = 0+528,43
Skala 1:200/200

P.P. = 149,00

RZĘDNE PROJ.					152,85	153,30	153,36	153,42	153,45	153,42	153,36	153,30	152,95								
RZĘDNE KONS.					153,27	153,33	153,08	153,08	153,11	153,08	153,27	153,33	152,95								
RZĘDNE TEREN	152,58	152,58	152,68		152,85	152,88	152,88	152,90	152,90	152,90	152,90	152,90	152,99	152,99	152,99	152,99	152,99	152,99	153,19	153,24	153,26
ODLEGŁOŚCI	-15,00	-14,77	-11,98		-5,70	-4,88	-3,80	-3,15	-3,04	-2,90	-2,75	0,00	1,75	2,75	3,00	4,00	4,00	4,80	10,96	13,13	15,00

Przebudowa drogi gminnej Nr 102393B Sucha Wieś - Chodorki
Gmina Raczki Powiat Suwalski

1,75 m pik=549,69
~~2,00 m = 15,0 m~~

r. = 153,64 m

r. = 153,64 m

Pik = 0+549,69
Skala 1:200/200

P.P. = 149,00

RZĘDNE PROJ.				153,20	153,55	153,59	153,65	153,68	153,65	153,59	153,55	153,20						
RZĘDNE KONS.				153,50	153,56	153,51	153,34	153,31	153,31	153,56	153,50	153,20						
RZĘDNE TEREN	152,95	153,00	153,01	153,21	153,21	153,21	153,31	153,30	153,30	153,30	153,20	153,20						
ODLEGŁOŚCI	-5,00	-2,35	-2,25	-5,41	-4,00	-3,10	-3,00	-2,75	-1,75	-0,06	0,00	1,75	2,75	2,62	2,99	4,00	11,16	15,00

1,75 m pik=568,54
~~2,00 m = 15,0 m~~

r. = 153,84 m

r. = 153,84 m

Pik = 0+568,54
Skala 1:200/200

P.P. = 150,00

RZĘDNE PROJ.				153,50	153,75	153,79	153,85	153,87	153,85	153,79	153,75	153,40						
RZĘDNE KONS.				153,70	153,76	153,51	153,53	153,51	153,76	153,70	153,70	153,40						
RZĘDNE TEREN	153,40	153,40	153,40	153,50	153,44	153,44	153,44	153,44	153,46	153,40	153,40	153,40						
ODLEGŁOŚCI	-5,00	-2,55	-2,45	-4,00	-3,31	-3,00	-2,75	-1,75	0,00	0,47	1,75	2,66	2,99	3,00	4,00	11,32	11,29	15,00

Przebudowa drogi gminnej Nr 102393B Sucha Wieś - Chodorki

Gmina Raczek Powiat Suwalski

~~17,00%~~
 17,5% pik=589,49

r. = 154,00 m

r. = 154,00 m

Pik = 0+589,49

Skala 1:200/200

P.P. = 150,00

RZĘDNE PROJ.				153,50																	
RZĘDNE KONS.					153,89	153,97	153,67	154,04	153,70	153,67	153,92	153,89	153,86	153,60							
RZĘDNE TEREN	153,60	153,60	153,60	153,60	153,60	153,70	153,70	153,69	153,70	153,60	153,60	153,60	153,50	153,50							153,51
ODLEGŁOŚCI	-15,00	-12,55	-12,46	-4,00	-3,60	-3,67	-3,00	-2,75	-1,75	-0,39	-0,42	0,00	1,75	2,64	3,00	4,00			11,57	11,86	15,00

~~17,00%~~
 17,5% pik=612,68

r. = 153,72 m

r. = 153,72 m

Pik = 0+612,68

Skala 1:200/200

P.P. = 150,00

RZĘDNE PROJ.																						
RZĘDNE KONS.																						
RZĘDNE TEREN	153,12	153,10	153,12	153,20	153,50	153,50	153,50	153,47	153,50	153,42	153,30	153,30	153,40	153,40								153,41
ODLEGŁOŚCI	-15,00	-13,38	-12,82	-4,65	-4,00	-3,08	-3,00	-2,75	-1,75	-0,31	0,00	0,16	1,75	2,98	4,00	4,00			11,55	12,41	15,00	

Przebudowa drogi gminnej Nr 102393B Sucha Wieś - Chodorki
Gmina Raczki Powiat Suwalski

17,5 m pik=629,84
~~2,0001=15,0002~~

r. = 153,51 m

r. = 153,51 m

Pik = 0+629,84
Skala 1:200/200

P.P. = 149,00

RZĘDNE PROJ.				153,15	153,40	153,46	153,52	153,55	153,52	153,46	153,40	153,00
RZĘDNE KONS.					153,37	153,43	153,18	153,21	153,18	153,43	153,37	
RZĘDNE TEREN	153,55	153,58		153,20	153,20	153,20	153,20	153,20	153,20	153,10	152,90	152,89
ODLEGŁOŚCI	-5,00	-3,79		-4,73	-4,72	-4,00	-3,00	-2,75	-1,75	-0,12	0,00	0,22

17,5 m pik=680,37
~~2,0001=15,0002~~

r. = 153,78 m

r. = 153,78 m

Pik = 0+680,37
Skala 1:200/200

P.P. = 149,00

RZĘDNE PROJ.				153,80	153,80	153,79	153,79	153,82	153,79	153,73	153,70	153,40
RZĘDNE KONS.					153,64	153,70	153,45	153,48	153,45	153,70	153,64	
RZĘDNE TEREN	153,27	153,41	153,99	153,84	153,80	153,50	153,50	153,50	153,50	153,40	153,58	153,07
ODLEGŁOŚCI	-5,00	-8,99	-8,53	-5,00	-4,48	-4,00	-3,60	-3,00	-2,75	-1,75	-1,12	0,00

Przebudowa drogi gminnej Nr 102393B Sucha Wieś - Chodorki
Gmina Raczki Powiat Suwalski

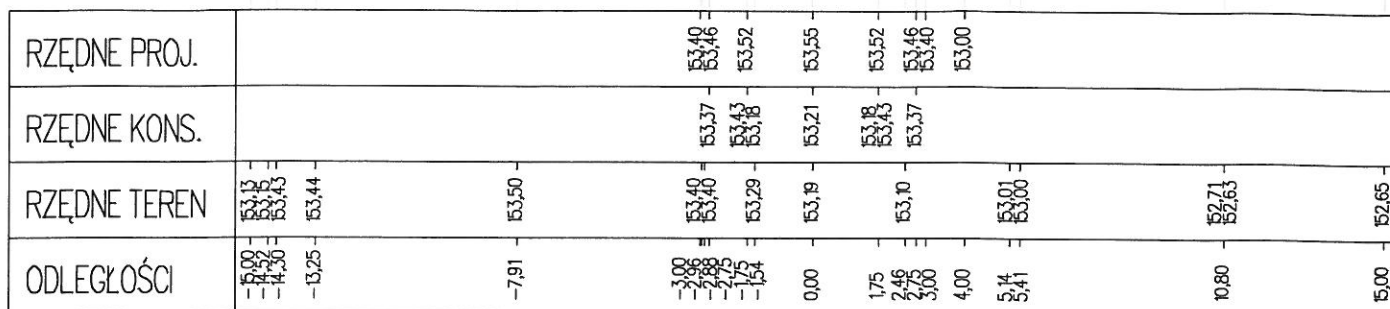
~~r. = 153,51m~~
~~r. = 153,51m~~

r. = 153,51m

r. = 153,51m

Pik = 0+712,16
Skala 1:200/200

P.P. = 149,00



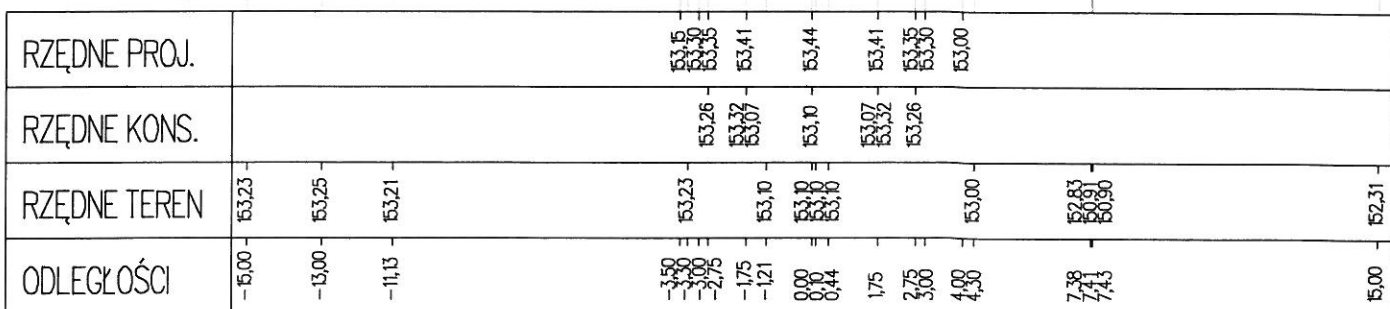
~~r. = 153,40m~~
~~r. = 153,40m~~

r. = 153,40m

r. = 153,40m

Pik = 0+724,01
Skala 1:200/200

P.P. = 147,00



Przebudowa drogi gminnej Nr 102393B Sucha Wieś - Chodorki
Gmina Raczeki Powiat Suwalski

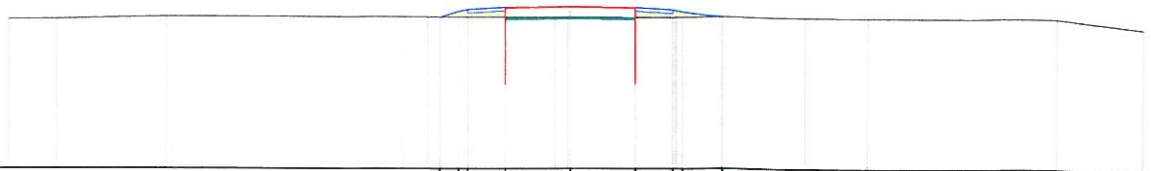
pik=739,95
~~7,0000~~ = 15,326

r. = 153,26 m

r. = 153,26 m

Pik = 0+739,95
Skala 1:200/200

P.P. = 149,00



RZĘDNE PROJ.					153,00	153,00	153,20	153,26	153,26	153,20	153,15	153,00									
RZĘDNE KONS.					153,11	153,17	152,92	152,95	152,97	153,11	153,15	153,00									
RZĘDNE TEREN	152,94	152,94	153,01	153,01	153,01	153,00	153,00	153,00	153,00	152,98	153,00	152,99	152,99	152,98	152,97	152,73					
ODLEGŁOŚCI	-15,00	-13,73	-10,78	-4,49	-3,84	-3,78	-3,00	-2,75	-1,75	-0,41	-0,07	0,00	1,75	2,40	2,80	2,86	4,00	6,07	7,72	12,83	15,00

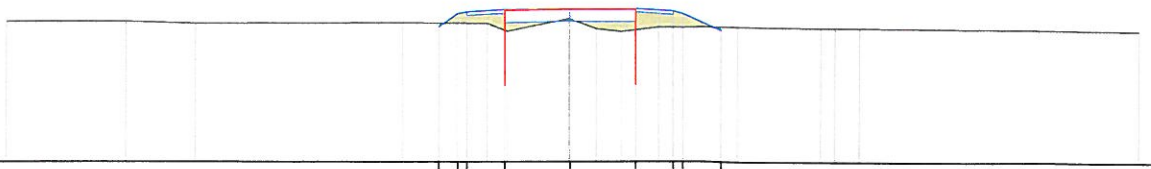
pik=754,05
~~7,0000~~ = 15,328

r. = 153,05 m

r. = 153,08 m

Pik = 0+754,05
Skala 1:200/200

P.P. = 149,00



RZĘDNE PROJ.					152,60	152,60	152,99	153,05	153,08	153,08	153,02	152,95	152,50									
RZĘDNE KONS.					152,90	152,96	152,71	152,74	152,74	152,74	152,93	152,93	152,50									
RZĘDNE TEREN	152,72	152,72	152,67	152,69	152,69	152,67	152,46	152,80	152,78	152,53	152,45	152,57	152,58	152,56	152,56	152,50						
ODLEGŁOŚCI	-15,00	-11,81	-9,95	-4,47	-3,50	-2,90	-2,73	-1,74	-1,68	-0,03	0,00	0,70	1,75	2,36	2,75	3,00	4,00	4,40	6,56	6,93	7,59	15,00

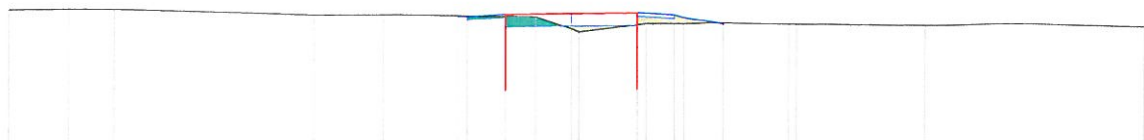
Przebudowa drogi gminnej Nr 102393B Sucha Wieś - Chodorki
Gmina Raczki Powiat Suwalski

1,75 m pik=765,66
~~2,00~~ = 1,50

r. = 152,46 m

r. = 152,52 m

Pik = 0+765,66
Skala 1:200/200
P.P. = 149,00



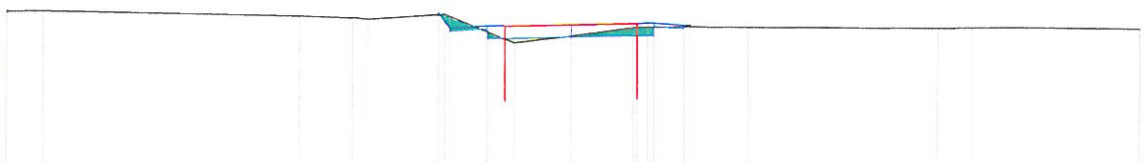
RZĘDNE PROJ.					152,40	152,40	152,46	152,50	152,52	152,46	152,40	152,20									
RZĘDNE KONS.					152,31	152,37	152,42	152,46	152,48	152,43	152,37										
RZĘDNE TEREN	152,54	152,56	152,56		152,43	152,43		152,40	152,23		152,23	152,25									
ODLEGŁOŚCI	-5,00	-13,41	-12,20		-6,84	-4,98	-3,00	-2,75	-1,75	-0,95	0,00	0,98	0,20	1,75	1,99	3,75	4,00	5,68	5,88	9,20	15,00

1,75 m pik=772,70
~~2,00~~ = 1,50

r. = 152,06 m

r. = 152,13 m

Pik = 0+772,73
Skala 1:200/200
P.P. = 148,00



RZĘDNE PROJ.					152,40	152,00	152,06	152,10	152,13	152,07													
RZĘDNE KONS.					151,91	151,97	151,72	151,76	151,79	151,98													
RZĘDNE TEREN	152,43	152,44		152,30	152,25	152,26	152,22	151,59	151,78	152,01	152,01	152,03	152,05	152,06	152,06								
ODLEGŁOŚCI	-5,00	-14,03		-7,21	-5,79	-5,74	-3,57	-3,50	-3,33	-3,20	-2,20	-1,49	0,00	1,65	1,76	2,03	2,20	3,00	3,20	4,67	9,65	10,58	15,00

Przebudowa drogi gminnej Nr 102393B Sucha Wieś - Chodorki
Gmina Raczeki Powiat Suwalski

Pik = 0+783,29
Skala 1:200/200

P.P. = 148,00

r. = 151,67

r. = 151,76

pik=783,29
1,75 + 0,45 m
2,00% ± 1,50%
1,75 + 0,45 m

RZĘDNE PROJ.				15,140	15,160	15,167		15,172	15,176	15,170	15,160							
RZĘDNE KONS.				15,152	15,158	15,163		15,138	15,142	15,161	15,160							
RZĘDNE TEREN	152,13	151,96	151,91	151,87	151,86	151,85	151,84	151,83	151,82	151,81	151,80							
ODLEGŁOŚCI	-5,00	-8,81	-9,59	-9,74	-9,00	-5,73	-4,59	-4,00	-3,62	-3,50	-2,20	0,00	1,58	2,20	3,04	3,50	4,35	15,00

Pik = 0+796,55
Skala 1:200/200

P.P. = 147,00

r. = 151,24

r. = 151,33

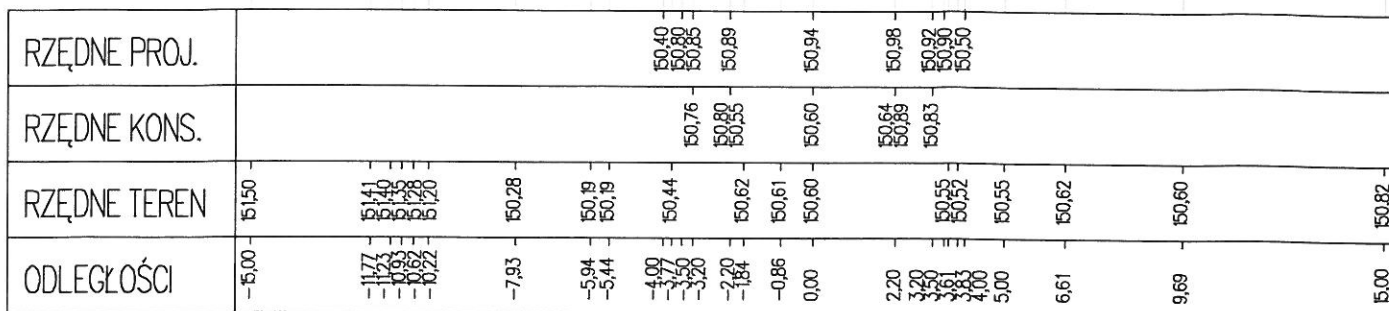
pik=796,55
1,75 + 0,45 m
2,00% ± 1,50%
1,75 + 0,45 m

RZĘDNE PROJ.				15,070	15,118	15,124		15,129	15,133	15,127	15,115										
RZĘDNE KONS.				15,109	15,115	15,120		15,095	15,099	15,124	15,118										
RZĘDNE TEREN	151,65	151,57	151,63	151,60	151,63	151,63	151,63	151,63	151,63	151,63	151,63										
ODLEGŁOŚCI	-5,00	-12,76	-11,09	-10,96	-10,85	-4,05	-4,00	-3,92	-3,50	-2,20	0,00	1,99	2,20	2,86	3,20	3,50	4,00	6,54	10,39	13,73	15,00

Przebudowa drogi gminnej Nr 102393B Sucha Wieś - Chodorki
Gmina Raczki Powiat Suwalski

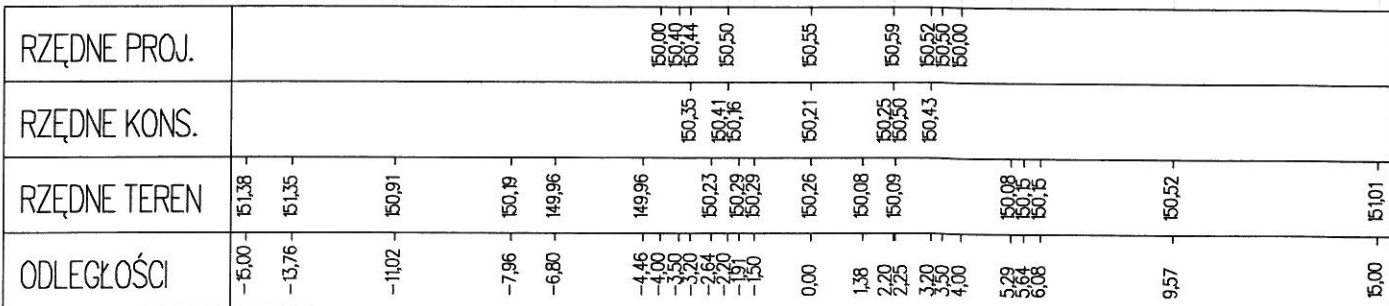
Pik = 0+806,54
Skala 1:200/200

P.P. = 147,00

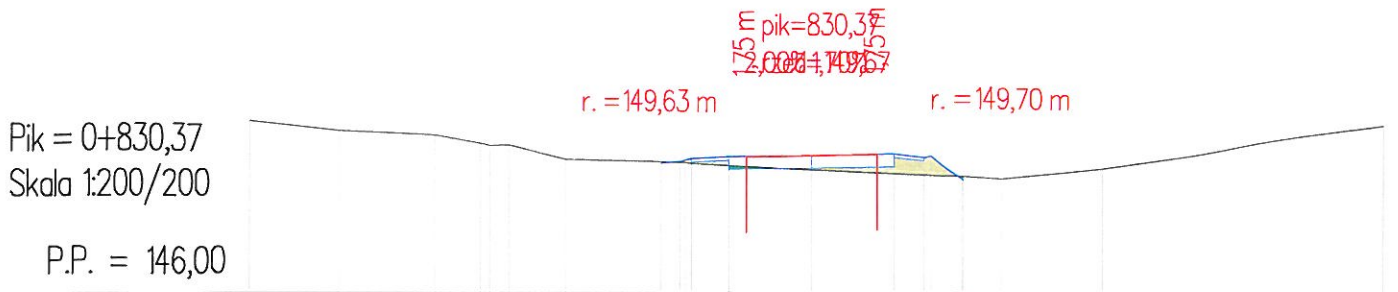


Pik = 0+814,33
Skala 1:200/200


P.P. = 146,00



Przebudowa drogi gminnej Nr 102393B Sucha Wieś - Chodorki
Gmina Raczki Powiat Suwalski



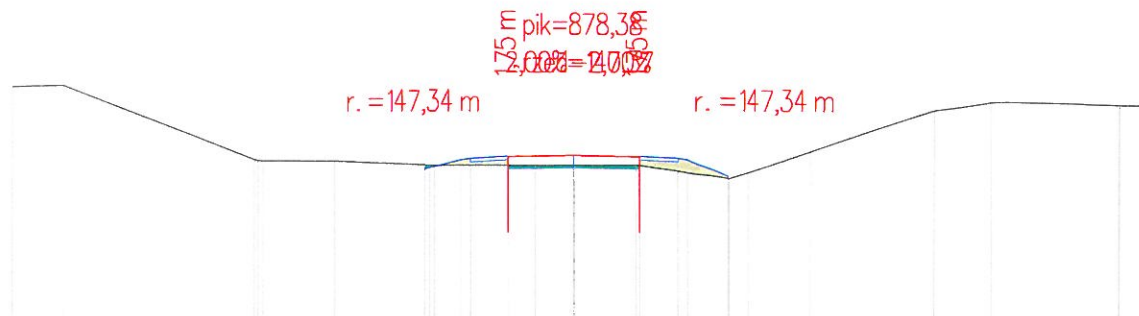
RZĘDNE PROJ.						149,45	149,50	149,57	149,63	149,67	149,70	149,60	149,64	149,00
RZĘDNE KONS.						149,48	149,54	149,59	149,63	149,33	149,36	149,61	149,51	
RZĘDNE TEREN	150,55	150,29	150,18	149,97	149,91	149,46	149,44	149,44	149,28	149,28	149,04	149,04	149,33	150,52
ODLEGŁOŚCI	-5,00	-12,62	-10,04	-8,82	-8,56	-4,00	-3,50	-3,20	-2,20	0,00	2,20	3,00	3,20	15,00



RZĘDNE PROJ.						148,40	148,55	148,57	148,63	148,66	148,66	148,60	148,55	148,00
RZĘDNE KONS.						148,48	148,54	148,59	148,63	148,32	148,32	148,51	148,51	
RZĘDNE TEREN	150,63	150,61	148,86	148,82	148,52	148,42	148,42	148,33	148,34	148,34	148,01	148,01	147,93	148,96
ODLEGŁOŚCI	-5,00	-13,78	-8,52	-8,28	-6,58	-4,20	-4,00	-3,00	-2,75	-1,75	0,00	1,75	1,65	15,00

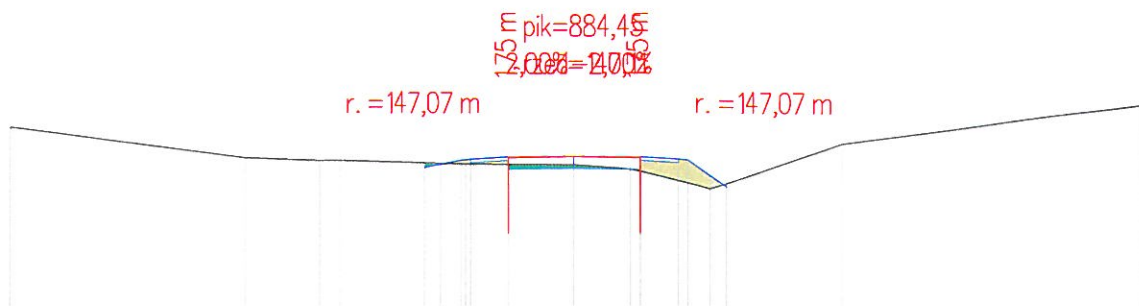
Przebudowa drogi gminnej Nr 102393B Sucha Wieś - Chodorki
Gmina Raczki Powiat Suwalski

Pik = 0+878,38
Skala 1:200/200



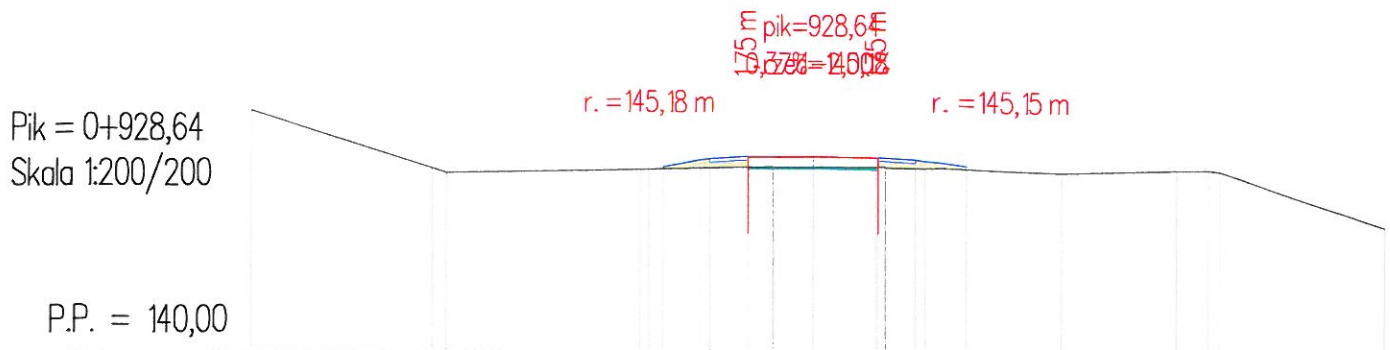
RZĘDNE PROJ.				147,00	147,25	147,28	147,34	147,37	147,34	147,28	147,25	146,80														
RZĘDNE KONS.					147,19	147,00	147,00	147,03	147,00	147,25	147,19															
RZĘDNE TEREN	149,14	149,18	147,24	147,21	147,20	147,10	147,09	147,10	147,11	146,74	146,90	147,46	148,58	148,79	148,77	148,77										
ODLEGŁOŚCI	-5,00	-3,63	-8,53	-8,43	-6,41	-4,00	-3,86	-3,74	-2,99	-2,75	-1,75	-1,02	0,00	0,02	1,65	1,75	2,75	3,00	4,00	4,02	4,53	6,16	9,38	10,94	14,26	15,00

Pik = 0+884,45
Skala 1:200/200

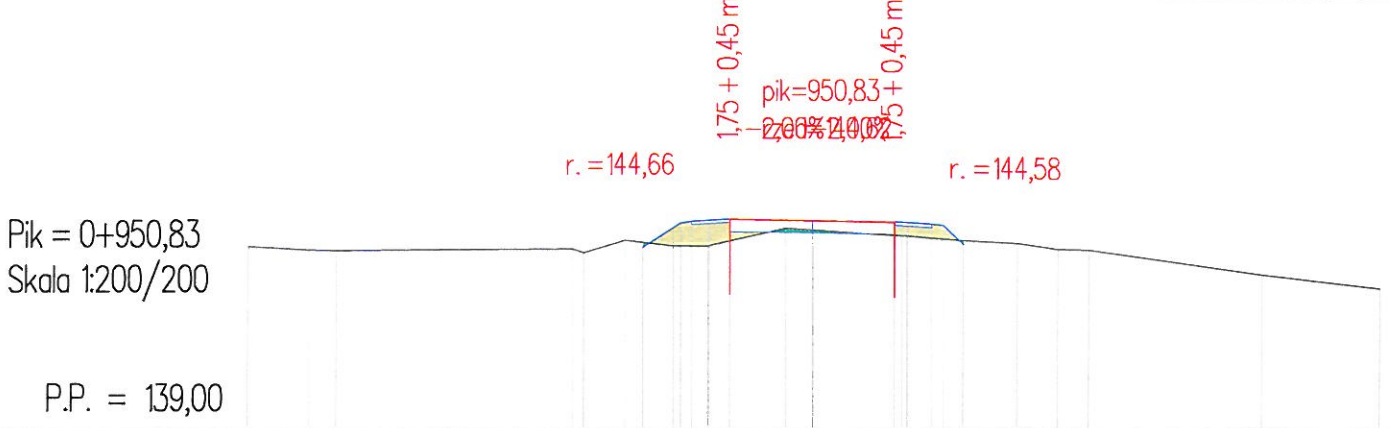


RZĘDNE PROJ.				146,80	147,00	147,02	147,08	147,11	147,08	147,02	147,00	146,30							
RZĘDNE KONS.					146,93	146,99	146,74	146,77	146,74	146,99	146,93								
RZĘDNE TEREN	147,86	147,05	146,98	146,98	146,90	146,88	146,86	146,86	146,75	146,75	146,23	147,44	148,52						
ODLEGŁOŚCI	-5,00	-8,76	-6,78	-6,25	-4,00	-3,56	-3,00	-2,89	-2,75	-1,75	0,00	1,49	1,75	2,75	3,00	3,58	4,00	7,06	15,00

Przebudowa drogi gminnej Nr 102393B Sucha Wieś - Chodorki
Gmina Raczek Powiat Suwalski



RZĘDNE PROJ.					144,90	145,10	145,12	145,18	145,18	145,15	145,08	145,06	144,90			
RZĘDNE KONS.					145,03	145,09	144,84	144,84	144,84	144,81	145,06	145,00	144,90			
RZĘDNE TEREN	146,37	144,84	144,72	144,84	144,84	144,91	144,90	144,90	144,90	144,88	144,87	144,76	143,38			
ODLEGŁOŚCI	-5,00	-3,78	-2,75	-1,75	-1,06	0,00	1,69	1,94	1,97	3,00	4,00	6,47	9,48	10,34	10,85	15,00



RZĘDNE PROJ.						143,90	144,55	144,60	144,66	144,62	144,58	144,52	144,00												
RZĘDNE KONS.						144,51	144,57	144,52	144,28	144,28	144,49	144,43	144,00												
RZĘDNE TEREN	143,89	143,80	143,78	143,85	143,75	144,08	143,93	143,92	144,40	144,35	144,18	144,15	144,03	143,88	143,86	143,22	142,88								
ODLEGŁOŚCI	-5,00	-3,36	-2,64	-6,75	-6,06	-4,96	-4,50	-3,69	-3,20	-2,74	-2,20	-0,71	0,00	0,02	2,20	2,40	2,53	2,55	3,20	4,00	5,39	6,46	7,29	11,92	15,00

Przebudowa drogi gminnej Nr 102393B Sucha Wieś - Chodorki
Gmina Raczki Powiat Suwalski

r. = 144,24

1,75 + 0,45 m
pik=971,33 + 0,45 m
-2,00% 2,00%

r. = 144,15

Pik = 0+971,33
Skala 1:200/200

P.P. = 139,00

RZĘDNE PROJ.				143,60	144,15	144,18	144,24		144,19	144,15	144,09	144,06	144,09	143,75						
RZĘDNE KONS.					144,09	144,15	143,90		143,85	143,81	144,06	144,00								
RZĘDNE TEREN	143,69	143,57		143,63	143,68	143,68	144,00	144,00	143,99	143,90	143,91	143,88	143,52	143,08	143,05	142,97	142,68	142,70		
ODLEGŁOŚCI	-5,00	-14,38		-4,93	-4,50	-3,50	-2,93	-2,20	-0,21	0,00	2,20	2,93	3,50	4,00	5,43	7,17	7,53	8,52	14,20	15,00

r. = 144,11

1,75 + 0,45 m
pik=977,32 + 0,45 m
-2,00% 2,00%

r. = 144,02

Pik = 0+977,32
Skala 1:200/200

P.P. = 139,00

RZĘDNE PROJ.				143,70	144,00	144,05	144,11		144,07	144,02	143,97	143,95	143,75							
RZĘDNE KONS.					143,96	144,02	143,77		143,73	143,68	143,93	143,88								
RZĘDNE TEREN	144,32	144,37		143,62	143,84	143,84	143,86	143,86	143,84	143,80	143,81	143,59	142,84	142,81	142,79	142,70	142,71			
ODLEGŁOŚCI	-5,00	-4,81		-5,85	-4,50	-3,50	-2,93	-2,20	0,00	0,85	2,20	3,20	3,50	4,00	4,92	6,97	7,06	7,84	12,67	15,00

Przebudowa drogi gminnej Nr 102393B Sucha Wieś - Chodorki
Gmina Raczki Powiat Suwalski

1,75 m pik=995,17
~~0,00% = 0,00%~~
r. = 143,87 m r. = 143,83 m

Pik = 0+995,17
Skala 1:200/200
P.P. = 140,00

RZĘDNE PROJ.					143,10	143,89	143,81	143,87	143,87	143,84	143,77	143,75	143,20
RZĘDNE KONS.					143,72	143,78	143,53	143,53	143,53	143,59	143,75	143,68	143,20
RZĘDNE TEREN	143,99	143,47	143,09	143,15	143,39	143,55	143,55	143,50	143,50	143,51	143,03	143,00	143,00
ODLEGŁOŚCI	-5,00	-6,28	-4,98	-4,00	-3,91	-2,75	-2,75	-2,18	-1,75	0,00	0,36	0,99	1,75
										2,75	3,17	4,00	4,58
										9,42	10,05	11,51	15,00

1,75 m pik=1016,60
~~0,00% = 0,00%~~
r. = 144,55 m r. = 144,55 m

Pik = 1+016,60
Skala 1:200/200

P.P. = 139,00

RZĘDNE PROJ.					143,70	144,45	144,49	144,55	144,59	144,55	144,49	144,45	144,00
RZĘDNE KONS.					144,40	144,46	144,21	144,25	144,25	144,21	144,40	144,45	144,00
RZĘDNE TEREN	144,88	144,48	143,25	144,28	144,28	144,28	144,30	144,30	144,30	144,22	144,28	144,18	142,99
ODLEGŁOŚCI	-5,00	-6,92	-5,72	-4,50	-3,24	-3,00	-1,97	-1,75	0,00	0,36	0,68	1,75	2,75
										3,60	3,78	4,00	7,05
										9,39	12,30	14,254	15,00

Przebudowa drogi gminnej Nr 102393B Sucha Wieś - Chodorki

Gmina Raczki Powiat Suwalski

1,75 m pik = 1037,44
~~2,00 m = 140,00~~

r. = 145,41 m

r. = 145,41 m

Pik = 1+037,44
 Skala 1:200/200

P.P. = 139,00

RZĘDNE PROJ.				145,05	145,30	145,35	145,41	145,45	145,41	145,35	145,30	145,15															
RZĘDNE KONS.					145,26	145,32	145,07	145,11	145,07	145,32	145,26																
RZĘDNE TEREN	145,38		145,32	145,37	145,00	145,05	145,20	145,04	145,00	145,13	145,14	145,20	145,10	145,15	145,20	142,90	142,90	142,49		142,28	142,25						
ODLEGŁOŚCI	-5,00		-6,90	-6,14	-4,50	-4,47	-4,03	-3,00	-2,89	-1,93	-1,75	-0,16	0,00	0,73	1,75	2,75	2,97	3,00	3,79	4,00	4,46	9,62	9,74	11,09		14,08	15,00

1,75 m pik = 1056,71
~~2,00 m = 140,00~~

r. = 146,20 m

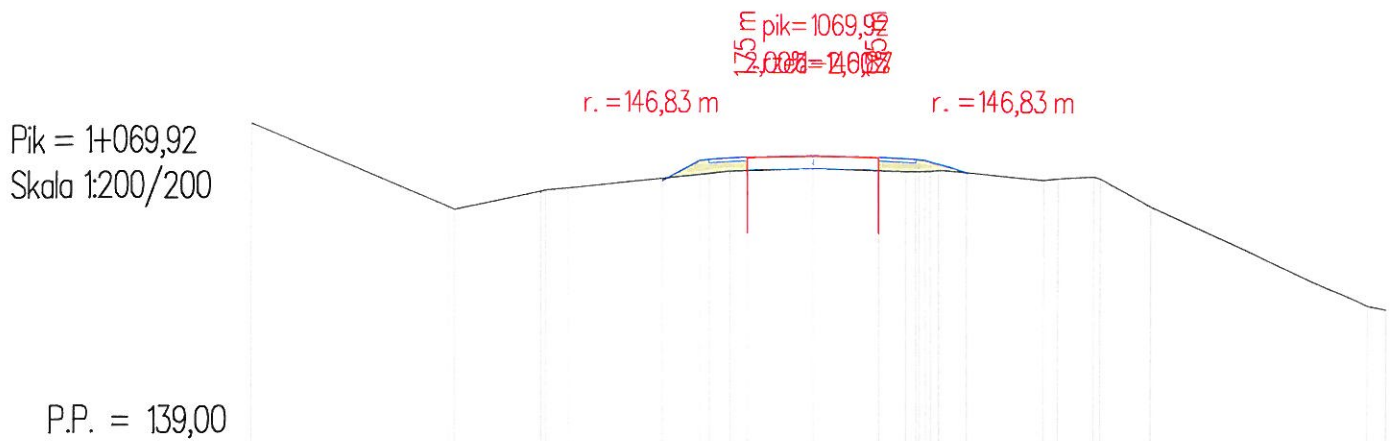
r. = 146,20 m

Pik = 1+056,71
 Skala 1:200/200

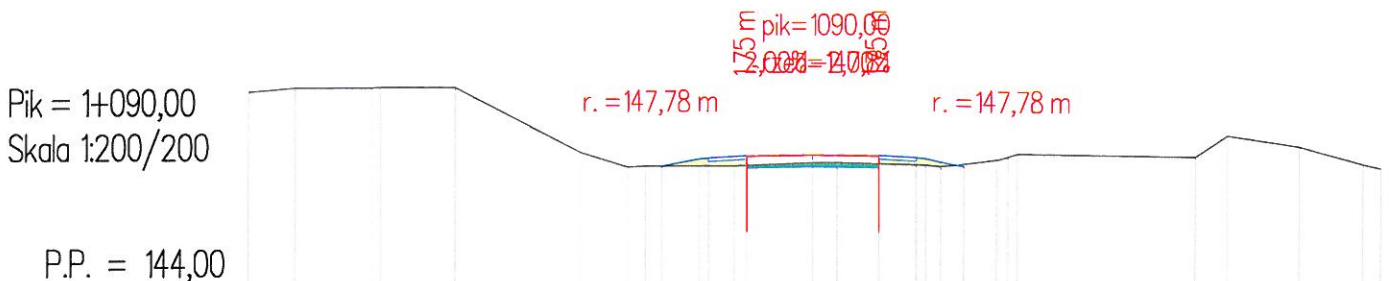
P.P. = 139,00

RZĘDNE PROJ.				145,70	146,10	146,16	146,20	146,24	146,20	146,16	146,12	145,80											
RZĘDNE KONS.					146,07	146,11	146,16	145,90	145,86	146,11	146,07												
RZĘDNE TEREN	145,42		145,37	145,59	145,85	146,01	146,01	145,95	145,90	145,89	145,80	145,80	144,88	144,94	143,74	142,61	142,53						
ODLEGŁOŚCI	-5,00		-8,55	-5,23	-4,00	-3,19	-3,00	-2,75	-1,75	-1,35	0,00	1,12	1,26	1,75	2,75	3,00	4,00	5,33	7,39	8,30	12,23	14,32	15,00

Przebudowa drogi gminnej Nr 102393B Sucha Wieś - Chodorki
Gmina Raczki Powiat Suwalski



RZĘDNE PROJ.						146,20	146,75	146,77	146,83	146,87	146,83	146,77	146,75	146,40
RZĘDNE KONS.							146,68	146,74	146,79	146,53	146,49	146,74	146,68	
RZĘDNE TEREN	147,69		145,50	145,43			145,91	145,84	146,45	146,53	146,44	146,44	146,45	
ODLEGŁOŚCI	-5,00		-9,72	-9,52		-4,00	-3,00	-2,75	-2,21	-1,75	0,00	1,75	2,75	3,41



RZĘDNE PROJ.						147,50	147,70	147,72	147,78	147,81	147,78	147,72	147,70	147,50
RZĘDNE KONS.							147,63	147,69	147,44	147,47	147,44	147,63	147,69	
RZĘDNE TEREN	149,44	149,55	149,56	149,58		147,85	147,47	147,49	147,49	147,58	147,58	147,50	147,48	147,67
ODLEGŁOŚCI	-5,00	-13,74	-11,74	-11,48	-9,51	-6,15	-4,90	-4,43	-4,00	-3,00	-2,75	-2,08	-1,75	0,00

Przebudowa drogi gminnej Nr 102393B Sucha Wieś - Chodorki
Gmina Raczek Powiat Suwalski

Pik = 1+118,00
Skala 1:200/200

P.P. = 145,00

r. = 148,49 m r. = 148,49 m
pik = 1118,00
~~2,000 = 148,00~~
1,75 m

RZĘDNE PROJ.							148,00	148,49	148,43	148,49	148,53	148,49	148,43	148,40	148,20								
RZĘDNE KONS.							148,34	148,40	148,15	148,19	148,15	148,40	148,34	148,40									
RZĘDNE TEREN	149,14	149,16	149,22	149,22	148,83	148,54	148,54	148,07	148,10	148,17	148,17	148,18	148,18	148,16	148,19	148,28	148,96	148,90	148,76	148,71			
ODLEGŁOŚCI	-5,00	-12,56	-11,82	-9,19	-8,04	-6,37	-5,61	-4,06	-3,00	-2,75	-1,92	0,00	1,75	2,75	3,00	3,81	4,00	4,06	6,84	7,26	9,26	14,17	15,00

Pik = 1+139,39
Skala 1:200/200

P.P. = 145,00

r. = 148,90 m r. = 148,90 m
pik = 1139,39
~~2,000 = 148,00~~
1,75 m

RZĘDNE PROJ.							148,80	148,84	148,90	148,94	148,90	148,84	148,80	148,60										
RZĘDNE KONS.							148,75	148,81	148,56	148,60	148,56	148,81	148,75	148,60										
RZĘDNE TEREN	149,02	148,99	148,98	148,98	148,80	148,60	148,60	148,60	148,60	148,60	148,60	148,59	148,60	148,60	148,46	148,40	148,37	148,29	148,18					
ODLEGŁOŚCI	-5,00	-11,07	-10,33	-10,11	-3,01	-2,75	-2,19	-1,75	0,00	0,59	0,63	1,75	2,75	3,00	3,47	3,82	4,00	5,65	5,96	8,55	11,17	11,84	12,73	15,00

Przebudowa drogi gminnej Nr 102393B Sucha Wieś - Chodorki
Gmina Raczki Powiat Suwalski

17,5 m pik=1160,67
~~17,00 m = 148,00~~

r. = 148,53 m

r. = 148,53 m

Pik = 1+160,67
Skala 1:200/200

P.P. = 144,00

RZĘDNE PROJ.					148,75	148,47	148,53	148,56	148,53	148,47	148,45	148,25												
RZĘDNE KONS.					148,38	148,44	148,19	148,22	148,19	148,44	148,38	148,25												
RZĘDNE TEREN	148,69	148,60	148,60	148,50	148,20	148,20	148,20	148,27	148,28	148,30	148,29	148,20	148,19	148,04	148,02	147,71	147,70	147,70	147,70	147,70				
ODLEGŁOŚCI	-5,00	-9,69	-9,57	-4,06	-3,00	-3,10	-1,08	-1,75	0,00	0,29	0,96	1,30	1,75	2,75	3,00	3,93	4,00	4,11	8,35	9,09	11,94	12,14	12,26	15,00

17,5 m pik=1170,86
~~17,00 m = 148,00~~

r. = 148,40 m

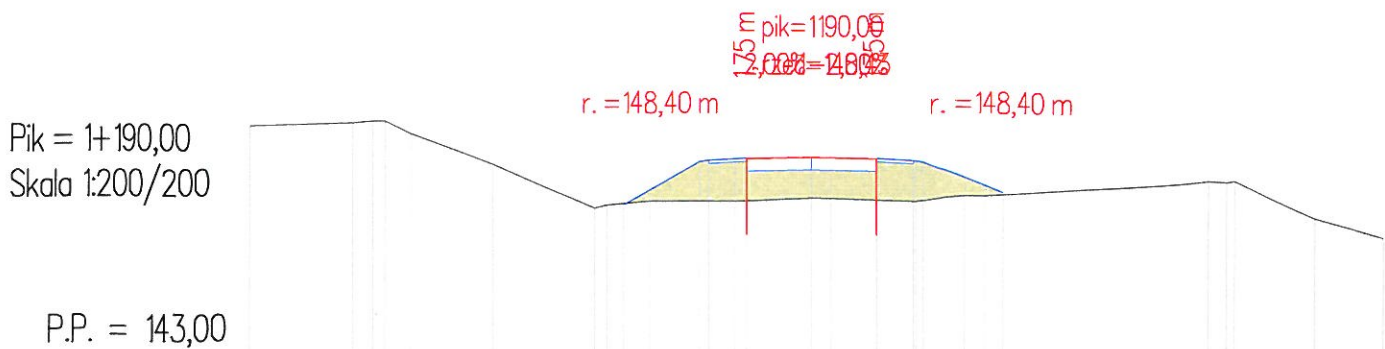
r. = 148,40 m

Pik = 1+170,86
Skala 1:200/200

P.P. = 144,00

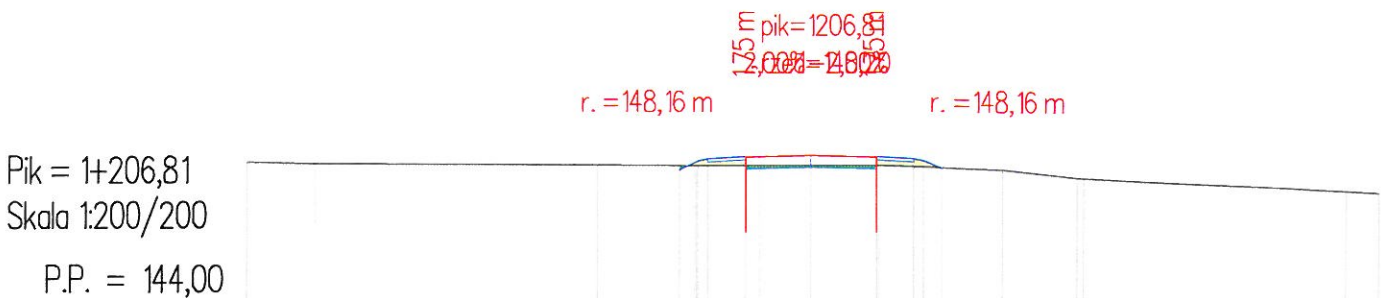
RZĘDNE PROJ.					148,75	148,34	148,40	148,43	148,40	148,34	148,30	148,00							
RZĘDNE KONS.					148,25	148,31	148,06	148,09	148,06	148,31	148,25	148,00							
RZĘDNE TEREN	148,61	148,47	148,46	148,39	148,37	148,38	148,17	148,10	148,10	148,10	148,10	148,10	147,91	147,64					
ODLEGŁOŚCI	-5,00	-12,19	-11,09	-6,86	-3,85	-3,13	-3,00	-2,75	-1,75	-1,16	0,00	0,07	1,75	1,81	2,75	3,00	4,00	7,99	15,00

Przebudowa drogi gminnej Nr 102393B Sucha Wieś - Chodorki
Gmina Raczeki Powiat Suwalski



P.P. = 143,00

RZĘDNE PROJ.					147,15	148,30	148,34	148,40	148,43	148,40	148,34	148,30	147,15								
RZĘDNE KONS.						148,25	148,31	148,06	148,09	148,06	148,25	148,30	147,50								
RZĘDNE TEREN	149,20	149,29	149,34	149,01	148,21	147,07	147,15	147,25	147,34	147,33	147,25	147,40	147,40	147,85	147,80	147,83	146,87	146,39			
ODLEGŁOŚCI	-5,00	-2,25	-1,71	-11,39	-8,48	-5,76	-5,43	-4,29	0,00	0,52	1,75	2,75	3,00	4,03	4,55	5,00	10,35	9,88	11,10	13,27	15,00



P.P. = 144,00

RZĘDNE PROJ.						147,80	148,05	148,16	148,20	148,16	148,10	147,85						
RZĘDNE KONS.						148,01	148,07	147,82	147,86	147,82	148,01	147,85						
RZĘDNE TEREN	147,98	147,94			147,92	147,90	147,90	147,90	147,90	147,90	147,90	147,80	147,60	147,58			147,29	147,25
ODLEGŁOŚCI	-5,00	-3,19			-5,66	-3,50	-3,04	-2,75	0,00	1,75	2,75	3,00	3,50	5,05	7,00	7,17	14,14	15,00

Przebudowa drogi gminnej Nr 102393B Sucha Wieś - Chodorki
Gmina Raczki Powiat Suwalski

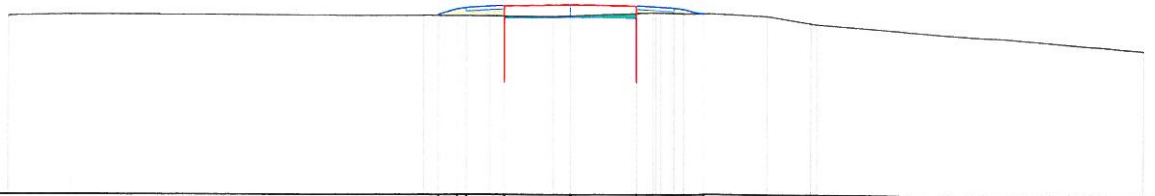
~~12,00%~~ = 14,00%
1,75 m pik = 1238,11

r. = 147,99 m

r. = 147,99 m

Pik = 1+238,11
Skala 1:200/200

P.P. = 143,00



RZĘDNE PROJ.			147,75	147,80	147,99	148,02	147,99	147,93	147,75									
RZĘDNE KONS.			147,84	147,90	147,85	147,68	147,65	147,90	147,84									
RZĘDNE TEREN	147,70	147,74	147,72	147,70	147,70	147,72	147,80	147,80	147,70	147,52	146,87							
ODLEGŁOŚCI	-5,00	-13,33	-3,89	-3,50	-2,00	-2,14	-1,75	-0,44	0,00	1,75	2,20	2,75	3,00	3,50	5,10	6,27	6,42	15,00

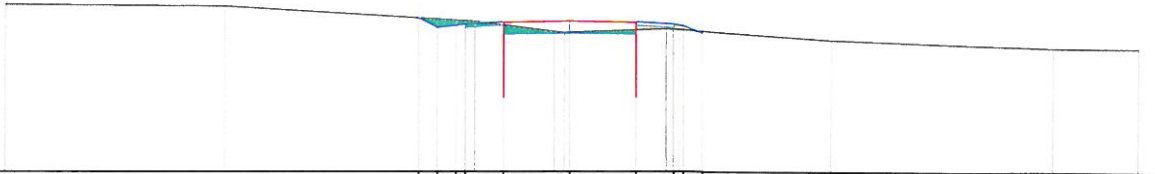
~~12,00%~~ = 14,00%
1,75 m pik = 1267,22

r. = 147,00 m

r. = 147,00 m

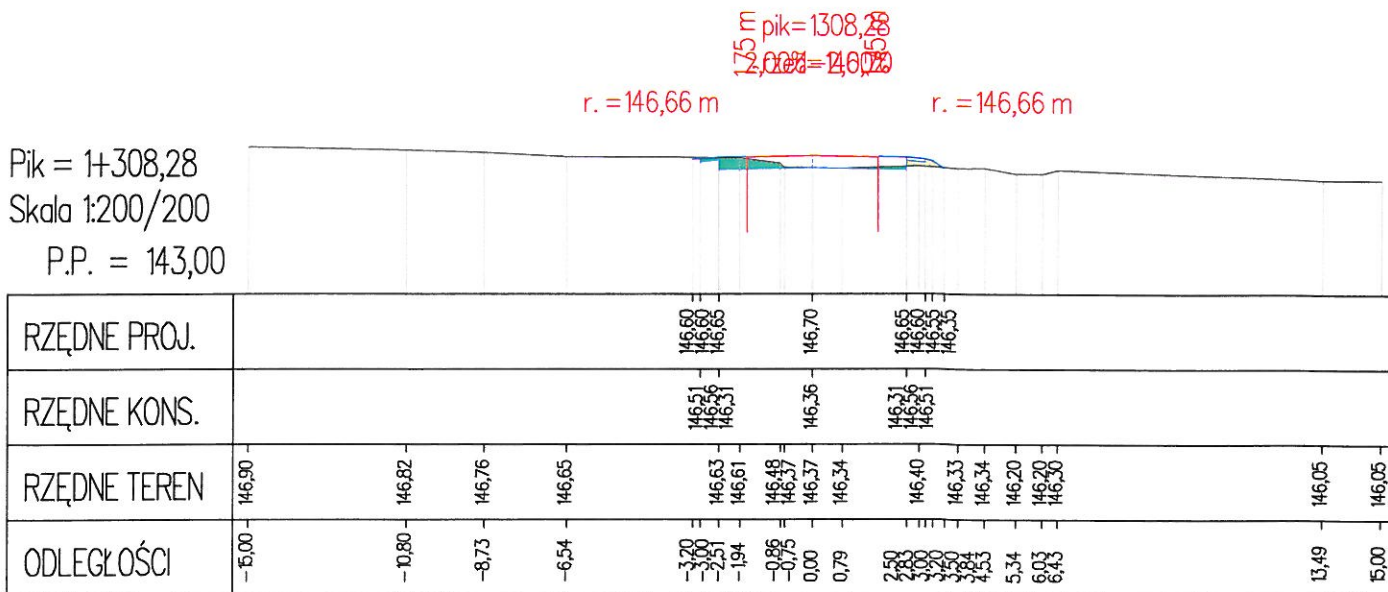
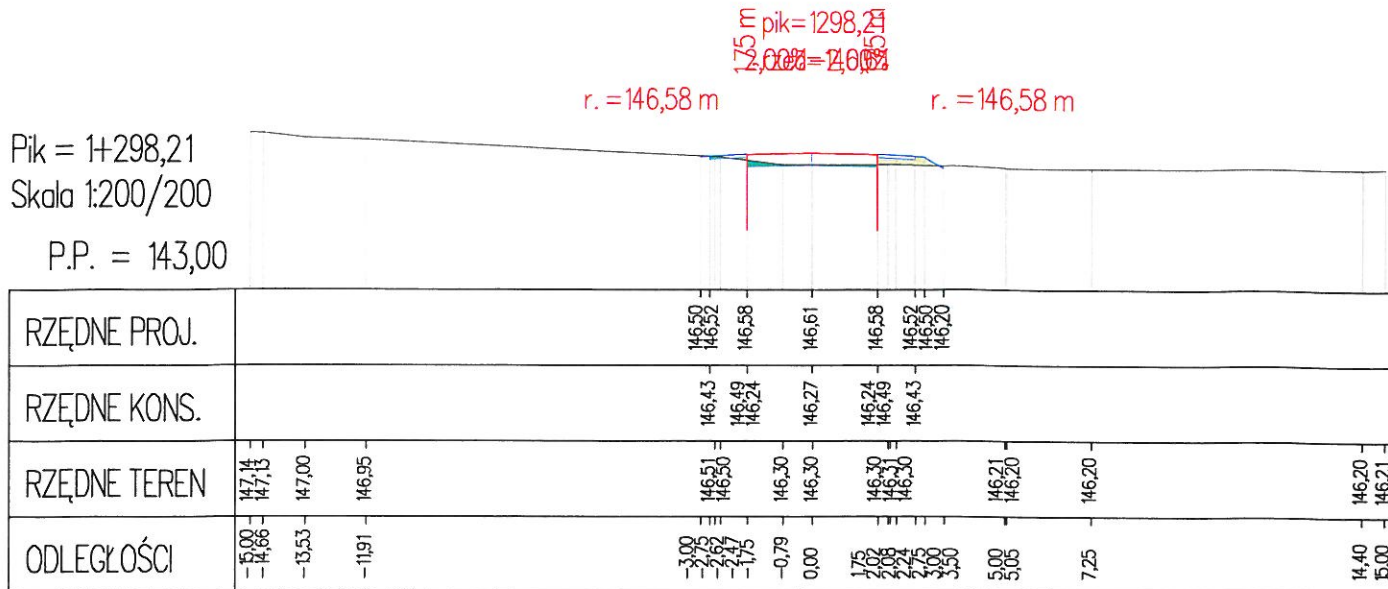
Pik = 1+267,22
Skala 1:200/200

P.P. = 143,00



RZĘDNE PROJ.			147,10	146,85	146,90	147,00	147,03	147,00	146,94	146,90	146,70							
RZĘDNE KONS.			146,85	146,91	146,66	146,69	146,66	146,91	146,85	146,85	146,70							
RZĘDNE TEREN	147,44	147,40	147,02	147,00	146,73	146,70	146,71	146,80	146,78	146,51	146,31	146,31						
ODLEGŁOŚCI	-5,00	-9,19	-4,00	-3,50	-2,76	-2,51	-2,19	-1,75	-0,40	0,00	1,75	2,20	2,75	3,00	3,50	6,87	12,81	15,00

Przebudowa drogi gminnej Nr 102393B Sucha Wieś - Chodorki
Gmina Raczki Powiat Suwalski



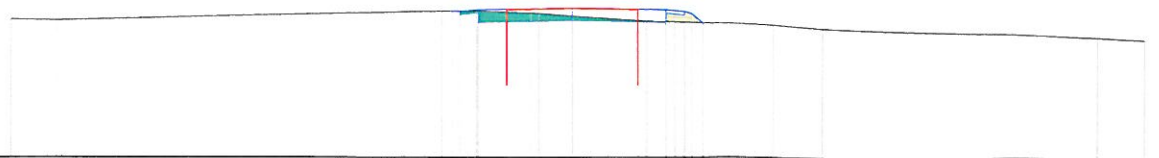
Przebudowa drogi gminnej Nr 102393B Sucha Wieś - Chodorki
Gmina Raczki Powiat Suwalski

pik=1326,32
~~1326,32~~
~~1326,32~~

r. = 146,91 m

r. = 146,91 m

Pik = 1+326,32
Skala 1:200/200
P.P. = 143,00



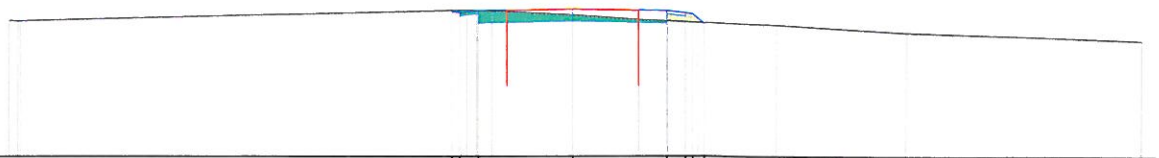
RZĘDNE PROJ.			146,85	146,85	146,95	146,90	146,85		
RZĘDNE KONS.			146,76	146,81	146,61	146,81	146,76		
RZĘDNE TEREN	146,63	146,61	146,86	146,86	146,73	146,59	146,57	146,50	146,42
ODLEGŁOŚCI	-5,00	-13,77	-3,47	-3,20	0,00	1,99	2,74	5,21	13,78
			-2,55	-2,55		3,20	3,20		15,00
			-1,10	-1,10		3,50	3,50		

pik=1328,61
~~1328,61~~
~~1328,61~~

r. = 146,90 m

r. = 146,90 m

Pik = 1+328,61
Skala 1:200/200
P.P. = 143,00



RZĘDNE PROJ.			146,85	146,85	146,94	146,89	146,85		
RZĘDNE KONS.			146,74	146,80	146,60	146,80	146,74		
RZĘDNE TEREN	146,61	146,60	146,88	146,87	146,76	146,63	146,60	146,50	146,30
ODLEGŁOŚCI	-5,00	-14,70	-3,20	-2,81	0,00	1,77	2,20	5,35	8,72
			-2,55	-2,55		3,00	3,43		15,00
			-2,14	-2,14		3,50	3,50		

Przebudowa drogi gminnej Nr 102393B Sucha Wieś - Chodorki

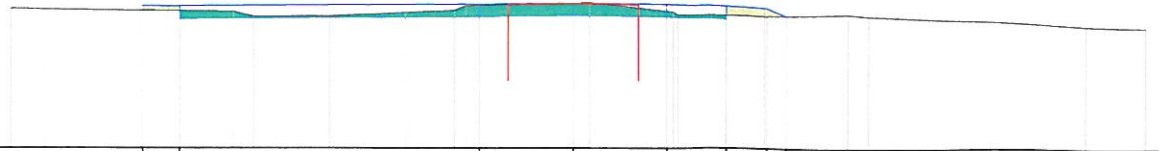
Gmina Raczki Powiat Suwalski

pik = 1336,84
~~2,000~~ = 140,85
 1,75 m

r. = 146,80 m

r. = 146,80 m

Pik = 1+336,84
 Skala 1:200/200
 P.P. = 143,00



RZĘDNE PROJ.			146,75	146,74				146,80	146,83	146,80	146,74	146,70	146,50		
RZĘDNE KONS.			146,40	146,40				146,46	146,49	146,46	146,40	146,40	146,50		
RZĘDNE TEREN	146,88	146,65			146,60	146,47	146,48	146,57	146,63	146,83	146,60	146,48	146,56	146,24	146,20
ODLEGŁOŚCI	-15,00	-14,11	-11,50	-10,50	-9,06	-8,51	-6,46	-4,46	-3,16	0,00	2,50	4,94	7,10	13,44	15,00
										0,43	2,68	2,70	7,65		
											2,80	3,50			